



**BUPATI PEMALANG
PROVINSI JAWA TENGAH**

PERATURAN BUPATI PEMALANG

NOMOR 9 TAHUN 2018

TENTANG

**LOKASI KAMPANYE DAN PEMASANGAN ALAT PERAGA KAMPANYE
PEMILIHAN UMUM GUBERNUR DAN WAKIL GUBERNUR JAWA TENGAH
TAHUN 2018 DAN PEMILIHAN UMUM ANGGOTA DEWAN PERWAKILAN RAKYAT,
DEWAN PERWAKILAN DAERAH, PRESIDEN DAN WAKIL PRESIDEN, DAN DEWAN
PERWAKILAN RAKYAT DAERAH TAHUN 2019 DI KABUPATEN PEMALANG**

DENGAN RAHMAT TUHAN YANG MAHA ESA

BUPATI PEMALANG,

- Menimbang :
- a. bahwa berdasarkan ketentuan dalam Pasal 66 ayat (5) Undang-Undang Nomor 1 tahun 2015 tentang Penetapan Peraturan Pemerintah Pengganti Undang-Undang Nomor 1 Tahun 2014 tentang Pemilihan Gubernur, Bupati, dan Walikota Menjadi Undang-Undang sebagaimana telah diubah dengan Undang-Undang Nomor 8 Tahun 2015 tentang Perubahan Atas Undang-Undang Nomor 1 Tahun 2015 tentang Penetapan Peraturan Pemerintah Pengganti Undang-Undang Nomor 1 Tahun 2014 tentang Pemilihan Gubernur, Bupati Dan Walikota Menjadi Undang-Undang, menyebutkan bahwa Pemasangan alat peraga Kampanye oleh KPU Provinsi dan KPU Kabupaten/Kota dilaksanakan dengan mempertimbangkan etika, estetika, kebersihan, dan keindahan kota atau kawasan setempat sesuai dengan ketentuan peraturan perundang-undangan.
 - b. bahwa berdasarkan ketentuan Pasal 298 ayat (2) Undang-Undang Nomor 7 Tahun 2017 tentang Pemilihan Umum menyebutkan bahwa pemasangan alat peraga kampanye Pemilu oleh pelaksana Pemilu dilaksanakan dengan mempertimbangkan etika, estetika, kebersihan, dan keindahan kota atau kawasan setempat sesuai dengan ketentuan peraturan perundang-undangan;
 - c. bahwa untuk menjamin terjaganya ketertiban dalam pelaksanaan kampanye dan pemasangan alat peraga kampanye Pemilihan Umum Gubernur Dan Wakil Gubernur Jawa Tengah Tahun 2018 Dan Pemilihan Umum Anggota Dewan Perwakilan Rakyat, Dewan Perwakilan Daerah, Presiden Dan Wakil Presiden, Dan Dewan Perwakilan Rakyat Daerah Tahun 2019 Di Kabupaten Pemalang, maka perlu mengatur lokasi pemasangan alat peraga kampanye;

- d. bahwa berdasarkan pertimbangan sebagaimana dimaksud dalam huruf a, huruf b dan huruf c, perlu menetapkan Peraturan Bupati tentang Lokasi Kampanye Dan Pemasangan Alat Peraga Kampanye Pemilihan Umum Gubernur Dan Wakil Gubernur Jawa Tengah Tahun 2018 Dan Pemilihan Umum Anggota Dewan Perwakilan Rakyat, Dewan Perwakilan Daerah, Presiden Dan Wakil Presiden, Dan Dewan Perwakilan Rakyat Daerah Tahun 2019 Di Kabupaten Pemalang;

- Mengingat :
1. Undang-Undang Nomor 13 Tahun 1950 tentang Pembentukan Daerah-Daerah Kabupaten Dalam Lingkungan Propinsi Jawa Tengah (Berita Negara Republik Indonesia Tahun 1950 Nomor 42);
 2. Undang-Undang Nomor 23 Tahun 2014 tentang Pemerintahan Daerah (Lembaran Negara Republik Indonesia Tahun 2014 Nomor 244, Tambahan Lembaran Negara Republik Indonesia Nomor 5587) sebagaimana telah diubah beberapa kali terakhir dengan Undang-Undang Nomor 9 Tahun 2015 tentang Perubahan Kedua Atas Undang-Undang Nomor 23 Tahun 2014 tentang Pemerintahan Daerah (Lembaran Negara Republik Indonesia Tahun 2015 Nomor 58, Tambahan Lembaran Negara Republik Indonesia Nomor 5679);
 3. Undang-Undang Nomor 2 Tahun 2008 tentang Partai Politik (Lembaran Negara Republik Indonesia Tahun 2008 Nomor 2, Tambahan Lembaran Negara Republik Indonesia Nomor 4801) sebagaimana telah diubah dengan Undang-Undang Nomor 2 Tahun 2011 tentang Perubahan Atas Undang-Undang Nomor 2 Tahun 2008 tentang Partai Politik (Lembaran Negara Republik Indonesia Tahun 2011 Nomor 3, Tambahan Lembaran Negara Republik Indonesia Nomor 5189);
 4. Undang-Undang Nomor 42 Tahun 2008 tentang Pemilihan Umum Presiden dan Wakil Presiden (Lembaran Negara Republik Indonesia Tahun 2008 Nomor 176, Tambahan Lembaran Negara Republik Indonesia Nomor 4924);
 5. Undang-Undang Nomor 15 Tahun 2011 tentang Penyelenggara Pemilihan Umum (Lembaran Negara Republik Indonesia Tahun 2011 Nomor 101, Tambahan Lembaran Negara Republik Indonesia Nomor 5246);
 6. Undang-Undang Nomor 8 Tahun 2012 tentang Pemilihan Umum Anggota Dewan perwakilan Rakyat, Dewan Perwakilan Daerah dan Dewan Perwakilan Rakyat Daerah (Lembaran Negara Republik Indonesia Tahun 2012 Nomor 117, Tambahan Lembaran Negara Republik Indonesia Nomor 5316);
 7. Undang-Undang Nomor 1 tahun 2015 tentang Penetapan Peraturan Pemerintah Pengganti Undang-Undang Nomor 1 Tahun 2014 tentang Pemilihan Gubernur, Bupati, dan Walikota Menjadi Undang-Undang (Lembaran Negara Republik Indonesia Tahun 2015 Nomor 23, Tambahan Lembaran Negara Republik Indonesia Nomor 5656), sebagaimana telah diubah dengan Undang-Undang Nomor 8 Tahun 2015 tentang Perubahan Atas Undang-Undang Nomor 1 Tahun 2015 tentang Penetapan Peraturan Pemerintah Pengganti Undang-Undang Nomor 1 Tahun 2014 tentang Pemilihan Gubernur,

Bupati Dan Walikota Menjadi Undang-Undang (Lembaran Negara Republik Indonesia Tahun 2015 Nomor 57, Tambahan Lembaran Negara Republik Indonesia Nomor 5678);

8. Undang-Undang Nomor 7 Tahun 2017 tentang Pemilihan Umum (Lembaran Negara Republik Indonesia Tahun 2017 Nomor 182, Tambahan Lembaran Negara Republik Indonesia Nomor 6109);
9. Peraturan Pemerintah Nomor 32 Tahun 1950 tentang Penetapan Mulai Berlakunya Undang-Undang Nomor 13 Tahun 1950;
10. Peraturan Komisi Pemilihan Umum Nomor 4 Tahun 2017 tentang Kampanye Pemilihan Gubernur dan Wakil Gubernur, Bupati dan Wakil Bupati, dan/atau Walikota dan Wakil Walikota.
11. Peraturan Daerah Kabupaten Pemalang Nomor 13 Tahun 2016 tentang Pembentukan dan Susunan Perangkat Daerah Kabupaten Pemalang (Lembaran Daerah Kabupaten Pemalang Tahun 2016 Nomor 14, Tambahan Lembaran Daerah Kabupaten Pemalang Nomor 14);

MEMUTUSKAN:

Menetapkan : PERATURAN BUPATI TENTANG LOKASI KAMPANYE DAN PEMASANGAN ALAT PERAGA KAMPANYE PEMILIHAN UMUM GUBERNUR DAN WAKIL GUBERNUR JAWA TENGAH TAHUN 2018 DAN PEMILIHAN UMUM ANGGOTA DEWAN PERWAKILAN RAKYAT, DEWAN PERWAKILAN DAERAH, PRESIDEN DAN WAKIL PRESIDEN, DAN DEWAN PERWAKILAN RAKYAT DAERAH TAHUN 2019 DI KABUPATEN PEMALANG.

BAB I KETENTUAN UMUM

Pasal 1

Dalam Peraturan Bupati ini yang dimaksud dengan :

1. Presiden dan Wakil presiden adalah presiden dan Wakil Presiden sebagaimana dimaksud dalam Undang-Undang Dasar Negara Republik Indonesia Tahun 1945.
2. Dewan Perwakilan Rakyat yang selanjutnya disingkat DPR adalah Dewan Perwakilan sebagaimana dimaksud dalam Undang-Undang Dasar Negara Republik Indonesia Tahun 1945.
3. Dewan Perwakilan Daerah yang selanjutnya disingkat DPD adalah Dewan Perwakilan Daerah sebagaimana dimaksud dalam Undang-Undang Dasar Negara Republik Indonesia Tahun 1945.
4. Dewan Perwakilan Rakyat Daerah yang selanjutnya disingkat DPRD adalah Dewan Perwakilan Rakyat Daerah Provinsi dan Dewan Perwakilan Rakyat Daerah kabupaten/kota sebagaimana dimaksud dalam Undang-Undang Dasar Negara Republik Indonesia Tahun 1945.
5. Daerah adalah Kabupaten Pemalang.



6. Pemerintah Daerah adalah Bupati dan perangkat daerah sebagai unsur penyelenggara pemerintahan daerah.
7. Bupati adalah Bupati Pemalang.
8. Pemilihan Umum yang selanjutnya disebut pemilu adalah sarana pelaksanaan kedaulatan rakyat untuk memilih anggota Dewan Perwakilan Rakyat, anggota Dewan Perwakilan Daerah, Presiden dan Wakil Presiden, dan untuk memilih anggota Dewan Perwakilan Rakyat Daerah, yang dilaksanakan secara langsung, umum, bebas, rahasia, jujur, dan adil dalam Negara Kesatuan Republik Indonesia berdasarkan Pancasila dan Undang-Undang Dasar Negara Republik Indonesia Tahun 1945.
9. Komisi Pemilihan Umum Kabupaten, yang selanjutnya disebut KPU Kabupaten adalah penyelenggara Pemilu di Kabupaten Pemalang.
10. Pasangan Calon Presiden dan Wakil presiden adalah pasangan calon peserta Pemilihan Umum presiden dan Wakil presiden yang diusulkan oleh partai politik atau gabungan partai politik yang telah memenuhi persyaratan.
11. Pasangan Calon Gubernur dan Wakil Gubernur adalah peserta Pemilihan yang diusulkan oleh partai politik, gabungan partai politik, atau perseorangan yang didaftarkan atau mendaftar di Komisi Pemilihan Umum Provinsi.
12. Kampanye Pemilu adalah kegiatan peserta pemilu atau pihak lain yang ditunjuk oleh Peserta Pemilu untuk meyakinkan Pemilih dengan menawarkan visi, misi, program dan/atau citra diri Peserta Pemilu.
13. Panitia Pengawas Pemilihan Kabupaten yang selanjutnya disebut Panwas Kabupaten adalah panitia yang dibentuk oleh Bawaslu Provinsi yang bertugas untuk mengawasi penyelenggaraan Pemilihan di wilayah Kabupaten.
14. Tim Pelaksana Kampanye adalah tim kampanye yang dibentuk oleh bakal pasangan calon bersama-sama partai politik atau gabungan partai politik yang mengusulkan atau oleh bakal pasangan calon perseorangan, yang susunan nama-namanya didaftarkan ke KPU Kabupaten bersamaan dengan pendaftaran bakal pasangan calon yang bertugas dan berwenang membantu penyelenggaraan kampanye serta bertanggung jawab atas pelaksanaan teknis penyelenggaraan kampanye.
15. Pelaksana Kampanye Pemilu anggota DPR, DPRD provinsi dan DPRD kabupaten adalah Kampanye Pemilu yang terdiri atas pengurus partai politik, calon anggota DPR, DPRD provinsi dan DPRD kabupaten, juru Kampanye Pemilu, orang seorang, dan organisasi yang ditunjuk oleh Peserta Pemilu anggota DPR, DPRD provinsi, DPRD kabupaten.

16. Pelaksana Kampanye Pemilu anggota DPD Kampanye Pemilu yang terdiri atas calon anggota DPD, orang seorang dan organisasi yang ditunjuk oleh peserta Pemilu anggota DPD.
17. Kampanye Pemilu Gubernur dan Wakil Gubernur adalah kegiatan untuk meyakinkan para Pemilih dengan menawarkan visi, misi, dan program Pasangan Calon.
18. Lokasi steril adalah daerah yang dibebaskan dari pemasangan alat peraga kampanye.
19. Alat peraga kampanye yang selanjutnya disebut alat peraga adalah semua benda atau bentuk lain yang memuat visi, misi, dan program pasangan calon, simbol-simbol, atau tanda gambar pasangan calon yang dipasang untuk keperluan kampanye pemilu yang bertujuan untuk mengajak orang memilih pasangan calon tertentu.
20. Bahan kampanye adalah semua benda atau bentuk lain yang memuat visi, misi, program pasangan calon, simbol-simbol, atau tanda gambar yang disebar untuk keperluan kampanye Pemilu yang bertujuan untuk mengajak orang memilih pasangan calon tertentu.
21. Aparat keamanan adalah aparat Kepolisian Republik Indonesia.
22. Kampanye terbatas adalah kampanye yang dilaksanakan oleh peserta Pemilu di dalam ruangan atau gedung yang bersifat tertutup dengan jumlah peserta tidak melampaui kapasitas ruangan.
23. Kampanye dalam bentuk pertemuan tatap muka adalah pelaksanaan kampanye yang dilakukan peserta Pemilu yang dilaksanakan di luar atau di dalam ruangan.

BAB II

LOKASI PEMASANGAN ALAT PERAGA

Pasal 2

- (1) Lokasi pemasangan alat peraga untuk keperluan kampanye Pemilu Gubernur dan Wakil Gubernur Jawa Tengah Tahun 2018 dan Pemilihan Umum Anggota DPR, DPD, Presiden dan Wakil Presiden, dan DPRD Kabupaten Pemalang agar ditempatkan pada tempat-tempat yang telah ditentukan sebagaimana tercantum pada Lampiran Peraturan Bupati ini.
- (2) Pelaksana Kampanye dalam bentuk pertemuan terbatas dan pertemuan tatap muka harus mengajukan permohonan izin secara tertulis kepada Pemilik / Pengelola.



BAB III TATA CARA PEMASANGAN ALAT PERAGA

Pasal 3

- (1) Pemasangan alat peraga Pemilu oleh pelaksana kampanye dilakukan dengan mempertimbangkan etika, estetika, kebersihan, keindahan, dan keamanan serta ketertiban kota atau kawasan setempat.
- (2) Alat peraga tidak diperbolehkan ditempatkan pada :
 - a. Tempat ibadah seperti masjid, gereja, vihara, pura ;
 - b. Rumah sakit atau tempat-tempat pelayanan kesehatan ;
 - c. Gedung milik pemerintah ;
 - d. lembaga pendidikan (gedung dan sekolahan) ;
 - e. jalan-jalan kota strategis (sepanjang Jl. Ahmad Yani ke arah utara sampai dengan *traffic light*, sepanjang Jl. Kyai Makmur, sepanjang Jl. Muchtar, sepanjang Jl. Sudirman dari pertigaan Beji sampai dengan Alun-alun kota Pemalang, seputar Alun-alun kota Pemalang ;
 - f. tempat-tempat fasilitas umum (misalnya tiang telepon, tiang listrik, dan pohon ayoman atau pohon pelindung jalan).
- (3) Pemasangan alat peraga berjarak paling sedikit 1 (satu) meter dari alat peraga pasangan calon lainnya.
- (4) Pemasangan alat peraga tidak boleh menutupi papan reklame dan rambu-rambu lalu lintas yang ada, serta tidak merubah dan merusak fasilitas milik pemerintah.

Pasal 4

- (1) Pemasangan alat peraga pada tempat yang menjadi milik perseorangan atau badan swasta harus dengan seizin pemilik tempat tersebut.
- (2) Dilarang memasang alat peraga dengan material yang dapat membahayakan orang lain.
- (3) Pemasangan alat peraga harus memperhatikan kelestarian lingkungan.

Pasal 5

- (1) Pemasangan alat peraga di Kantor Perwakilan Sekretariat Tim Kampanye dan/atau Kantor Sekretariat Partai Politik pengusung pasangan calon Gubernur dan Wakil Gubernur, dan pasangan calon Presiden dan Wakil Presiden, dan DPRD Kabupaten Pemalang yang berada di lokasi steril harus memberitahukan terlebih dahulu kepada Bupati Pemalang Cq. Kepala Kantor Kesatuan Bangsa Politik dan Perlindungan Masyarakat Kabupaten Pemalang

- (2) Pemberitahuan sebagaimana dimaksud pada ayat (1) dengan tembusan disampaikan kepada :
- a. Bupati Pemalang ;
 - b. Kapolres Pemalang ;
 - c. Komisi Pemilihan Umum Kabupaten Pemalang ;
 - d. Panitia Pengawas Pemilu Kabupaten Pemalang ;
 - e. Badan Pengelolaan Keuangan dan Aset Daerah Kabupaten Pemalang ;
 - f. Dinas Perhubungan Kabupaten Pemalang ;
 - g. Dinas Pekerjaan Umum dan Penataan Ruang Kabupaten Pemalang ;
 - h. Dinas Penanaman Modal dan Pelayanan Terpadu Satu Pintu Kabupaten Pemalang;
 - i. Satuan Polisi Pamong Praja Kabupaten Pemalang.

BAB IV PENERTIBAN PEMASANGAN ALAT PERAGA

Pasal 6

- (1) Dalam hal pasangan calon Gubernur dan Wakil Gubernur Jawa Tengah Tahun 2018 dan Calon Anggota DPR, DPD, Pasangan Calon Presiden dan Wakil Presiden, dan calon anggota DPRD Kabupaten Pemalang tidak memenuhi ketentuan jarak sebagaimana dimaksud dalam Pasal 3 ayat (3), maka KPU Kabupaten berwenang memerintahkan pasangan calon untuk mencabut dan memindahkan alat peraga tersebut.
- (2) Panitia Pengawas Pemilu melakukan pengawasan terhadap pelaksanaan tata cara pemasangan alat peraga kampanye.
- (3) Apabila ditemukan pelanggaran, Panitia Pengawas Pemilu berkoordinasi dengan Pemerintah Daerah dan aparat keamanan untuk melaksanakan penertiban.
- (4) Pemerintah Daerah bersama aparat keamanan berwenang mencabut atau memindahkan tanpa harus memberitahukan kepada pasangan calon tersebut.

Pasal 7


- (1) Alat peraga Pemilu Gubernur dan Wakil Gubernur Jawa Tengah dan Pemilu Presiden dan Wakil Presiden harus sudah dibersihkan oleh Pasangan Calon atau Tim Kampanye Pemilu paling lambat 3 (tiga) hari sebelum hari pemungutan suara.
- (2) Alat peraga Pemilu Anggota DPR, DPD, dan DPRD Kabupaten Pemalang harus sudah dibersihkan oleh Pasangan Calon atau Tim Kampanye Pemilu paling lambat 1 (satu) hari sebelum hari pemungutan suara.

Pasal 8

Peraturan Bupati ini mulai berlaku pada tanggal diundangkan.

Agar setiap orang mengetahuinya, memerintahkan pengundangan Peraturan Bupati ini dengan penempatannya dalam Berita Daerah Kabupaten Pemalang.

Ditetapkan di Pemalang
pada tanggal 14 Februari 2018

BUPATI PEMALANG,

JUNAEDI

| | | | |
|------------------|-----------|------------|------------|
| Paraf hirarki | Kasi ↓ | Kakan ↗ | Sekda ↘ |
|------------------|-----------|------------|------------|

Diundangkan di Pemalang
pada tanggal 14 Februari 2018

SEKRETARIS DAERAH
KABUPATEN PEMALANG



BUDHI RAHARDJO

6. Kec. Comal
 - a. Lapangan Olah Raga Desa Kandang;
 - b. Lapangan Olah Raga Desa Gedeg ;
 - c. Lapangan Olah Raga Desa Sarwodadi;
 - d. Lapangan Olah Raga Desa Sidorejo;
 - e. Lapangan Olah Raga Desa Sikayu;

7. Kec. Ulujami
 - a. Lapangan Desa Tasikrejo;
 - b. Lapangan Desa Pamutih ;
 - c. Lapangan Desa Pagergunung;
 - d. Lapangan Desa Padek;
 - e. Lapangan Desa Sukorejo.

8. Kec. Bantarbolang
 - a. Lapangan Desa Paguyangan;
 - b. Lapangan Wanakrida Bantarbolang;
 - c. Lapangan Semiliran Desa Bantarbolang
 - d. Lapangan Olah Raga Dukuh Lumpang;
 - e. Lapangan Olah Raga Desa Purana;
 - f. Lapangan Olah Raga Desa Pegiringan.

9. Kec. Randudongkal
 - a. Lapangan Desa Karangmoncol;
 - b. Lapangan Desa Banjaranyar;
 - c. Lapangan Olah raga Desa Mangli;
 - d. Lapangan Desa Tanahbaya;
 - e. Lapangan Desa Kalitorong;
 - f. Lapangan Desa Kalimas;
 - g. Lapangan Desa Semingkir;
 - h. Lapangan Desa Mejangong;
 - i. Lapangan Desa Gembyang;
 - j. Lapangan Desa Kreyo;
 - k. Lapangan Desa Kejene.

10. Kec. Moga
 - a. Lapangan Olah Raga Mandiraja;
 - b. Lapangan Olah raga Desa Sima;
 - c. Lapangan Olah Raga Desa Banyumudal;
 - d. Lapangan Olah Raga Desa Wangkelang;
 - e. Lapangan Olah Raga Desa Kebanggan.

11. Kec. Warungpring
 - a. Lapangan Olah Raga Desa Cibuyur;
 - b. Lapangan Olah Raga Desa Mereng;
 - c. Lapangan Desa Olahraga Pakembaran;
 - d. Lapangan Olah Raga Desa Warungpring;
 - e. Lapangan Olah Raga Desa Datar.

12. Kec. Belik
 - a. Lapangan Sepak Bola Desa Kuta;
 - b. Lapangan Dukuh Tengah Desa Belik;
 - c. Lapangan Sepak bola Desa Belik;
 - d. Lapangan Sepak Bola Desa Gunungtiga;
 - e. Lapangan Sepak Bola Desa Gombong;
 - f. Lapangan Sepak Bola Batur Desa Bulakan;
 - g. Lapangan Sepak Bola Karangmulya Desa Sikasur.

- 13. Kec. Pulosari
 - a. Lapangan Desa Pulosari;
 - b. Lapangan Desa Karang Sari;
 - c. Lapangan Desa Cikendung;
 - d. Lapangan Desa Clekatakan;
 - e. Lapangan Desa Siremeng;
 - f. Lapangan Desa Penakir;
 - g. Lapangan Desa Gambuhan.

- 14. Kec. Watukumpul
 - a. Lapangan Watucandi Desa Watukumpul;
 - b. Lapangan Desa Majakerta;
 - c. Lapangan Sepak Bola Desa Bongas;
 - d. Lapangan Desa Medayu.

II. Lokasi kampanye berbentuk pertemuan terbatas / tatap muka :

- 1. Kec. Pemalang Gedung Olah Raga Bojongbata
- 2. Kec. Taman Gedung Serba Guna
- 3. Kec. Petarukan Eks Gedung Bioskop Kalimahusada Kel. Petarukan
- 4. Kec. Ampelgading Gedung Koperasi "SEGAR" Desa Ujung Gede
- 5. Kec. Bodeh Gedung Olah Raga "SEGARBO" Desa Muncang
- 6. Kec. Comal
 - a. GOR Bulu Tangkis "KASOGIN" Desa Sarwodadi
 - b. GOR Bulutangkis / Futsal "MELATI" Desa Sikayu
- 7. Kec. Ulujami GOR "MELATI" milik H. Jueni
- 8. Kec. Bantarbolang
 - a. Gedung Olahraga Fairus Bantarbolang
 - b. Gedung Olahraga Surya Sport Karangasem Bantarbolang
- 9. Kec. Randudongkal GOR Garuda Mas
- 10. Kec. Moga GOR Moga
- 11. Kec. Warungpring Gedung Olah Raga "PUMA" Desa Warungpring
- 12. Kec. Belik GOR "Taraga", GOR "Jangkar", Rumah Makan Jambe Kembar
- 13. Kec. Pulosari GOR Intan Jaya Pulosari
- 14. Kec. Watukumpul GOR Bulutangkis Desa Majalangu

III. Tempat pemasangan alat peraga kampanye di Kabupaten Pemalang adalah sebagai berikut :

A. Baliho/Billboard :

- 1. Sebelah utara pintu gerbang terminal Belik;
- 2. Pertigaan traffic light Randudongkal;
- 3. Sebelah utara Gapura Jati Paduraksa;
- 4. Perempatan Pagaran;
- 5. Area putar balik pantura Ampelgading;

B. Umbul-Umbul :

| NO. | KECAMATAN | DESA/ KELURAHAN | LOKASI PEMASANGAN |
|-----|-----------|--------------------|--|
| 1 | 2 | 3 | 4 |
| 1. | MOGA | 1. Plakaran | 1. Pertigaan Krajan RT 07/RW 08 2. Pertigaan Dukuh Benjaran |
| | | 2. Walangsanga | 1. Batas Desa Dk.Genting 2. Pertigaan Mandiraja, Walangsanga, Plampeyan |

| NO. | KECAMATAN | DESA/ KELURAHAN | LOKASI PEMASANGAN |
|-----|-----------|--------------------|--|
| 1 | 2 | 3 | 4 |
| | | 3. Mandiraja | 1. Pertigaan Patoman 2. Krajan, Blok Patoman Legok |
| | | 4. Sima | 1. Pertigaan Mandiraja (Rice Mille) 2. Pertigaan Rumah Kades |
| | | 5. Moga | 1. Sekitar Selatan Rumah Joglo 2. Utara Pemandian-Selatan Indomart |
| | | 6. Banyumudal | 1. Utara RSI 2. Pertigaan Kemping |
| | | 7. Wangkelang | 1. Selatan Jembatan 2. Pertigaan Lapangan |
| | | 8. Kebanggan | 1. Sekitar Lapangan/Timur Desa 2. Jalan menuju Kadus 2 |
| | | 9. Pepedan | 1. Sekitar Utara GOR 2. Sekitar Rumah Kadus |
| | | 10. Gendowang | 1. Pertigaan Kreyo-Kuburan 2. Prapatan P. Manten |
| 2. | PULOSARI | 1. Clekatan | 1. Lapangan Olar Raga Sarwodadi 2. Perempatan Dukuh Jawar |
| | | 2. Batusari | 1. Pertigaan Balai Desa 2. Timur Puskesmas Pembantu |
| | | 3. Penakir | Pertigaan Balai Desa |
| | | 4. Gunungsari | 1. Dukuh Sipendil 2. Dukuh Krajan |
| | | 5. Jurangmangu | Pertigaan Timur Balai Desa |
| | | 6. Gambuhan | 1. Perbatasan Gambuhan – Simpar 2. Pertigaan gajah Uling |
| | | 7. Karangsari | 1. Pertigaan Pasar 2. Pertigaan arah Walangsanga |
| | | 8. Nyalembeng | Gerbang Perbatasan Karangsari |
| | | 9. Pulosari | 1. Utara Pasar Pulosari 2. Perempatan Karangpoh |
| | | 10. Pagenteran | 1. Pertigaan Timur Balai Desa 2. Pertigaan Barat Balai Desa |
| | | 11. Siremeng | 1. Blok M Sarangan 2. Perempatan Krajan RT 02/RW 01 |
| | | 12. Cikendung | Pertigaan arah Balai Desa |
| 3. | BELIK | 1. Gombong | 1. Prapatan Gombong 2. Pertigaan Tepus |
| | | 2. Kalisaleh | Pertigaan Pos KAMPLING Banjaranyar |
| | | 3. Simpur | Cegis Komplek Krajan |
| | | 4. Sikasur | Perempatan Jalan Raya |
| | | 5. Bulakan | Lapangan Batur |
| | | 6. Beluk | Pertigaan Ojeg |
| | | 7. Belik | 1. Perliman 2. Dukuh Tengah Komplek Masjid 3. Pertigaan Masjid Agung |
| | | 8. Gunungtiga | Pertigaan Jembatan |
| | | 9. Kuta | 1. Kali Setu 2. Dukuh Pete Pertigaan |
| | | 10. Mendelem | 1. Pertigaan Balai Desa 2. Pertigaan Karang Anyar 3. Pertigaan Karang Pule |
| | | 11. Badak | 1. Selatan Balai Desa 2. Pasar Pon |
| | | 12. Gunungjaya | 1. Pasar Guci 2. Perempatan Nglungkrah |

| NO. | KECAMATAN | DESA/ KELURAHAN | LOKASI PEMASANGAN |
|-----|--------------|--------------------|---|
| 1 | 2 | 3 | 4 |
| 4. | WATUKUMPUL | 1. Gapura | Pertigaan Leretan |
| | | 2. Wisnu | 1. Tanjakan Dukuh Mentek 2. Jembatan Panjang Dukuh Kluih |
| | | 3. Majakerta | 1. Pertigaan arah Balai Desa 2. Pertigaan jalan baru arah Semingkir |
| | | 4. Watukumpul | 1. Depan KUD, Desa Watukumpul 2. Pertigaan ke arah Dukuh Watu Candi |
| | | 5. Majalangu | 1. Pertigaan ke arah Dukuh Pekuncen 2. Pertigaan Dukuh Bungkus |
| | | 6. Tundagan | Pertigaan Pedagang |
| | | 7. Bogas | 1. Sekitar Pasar Bongas 2. Pertigaan Bongas |
| | | 8. Jojogan | Pertigaan Kali Tengah |
| | | 9. Bodas | Pertigaan Belik- Penusupan |
| | | 10. Cikadu | Depan lapangan sepak bola |
| | | 11. Cawet | Pertigaan Sipedang |
| | | 12. Medayu | Tanjakan Depot Kayu |
| | | 13. Pagelaran | Pertigaan Balai Desa |
| | | 14. Tlagasana | Pertigaan Brobahan |
| | | 15. Tambi | Pertigaan Badak |
| 5. | BODEH | 1. Pendowo | Perbatasan Pendowo – Comal |
| | | 2. Kelangdepok | Pertigaan Desa Kelangdepok |
| | | 3. Bodeh | 1. Pertigaan Jembatan Bodeh 2. Depan BRI Bodeh |
| | | 4. Muncang | Pertigaan Pasar Muncang |
| | | 5. Krangbrai | Pertigaan Pasar Karangbrai |
| | | 6. Jraganan | Pertigaan Desa Jraganan |
| | | 7. Tegalsari Timur | Pertigaan Dukuh Bagolan-Dukuh Jaidan |
| | | 8. Payung | Pertigaan Desa payung ke Dukuh Kali Lanang |
| | | 9. Kebandaran | Selatan Puskesmas Kebandaran |
| | | 10. Babakan | Depan Jalan Warung makan Daimah Desa Babakan |
| | | 11. Kesesirejo | Pertigaan Desa Kesesirejo-Jurusan Kajen |
| | | 12. Kebandungan | Pertigaan Desa Kesesirejo-Desa Kebandungan |
| | | 13. Jatiroyom | Tikungan Desa Cangak-Desa Jatiroyom |
| | | 14. Kwasen | Pertigaan Desa Kwasen-Desa Pasir |
| | | 15. Jatingarang | Selatan Kantor Balai Desa Jatingarang |
| | | 16. Pasir | Pertigaan Jembatan Desa Pasir |
| | | 17. Gunungbatu | Perbatasan Desa Gunungbatu-Desa Pasir |
| | | 18. Parunggalih | Pertigaan Desa Pasir-Desa Parunggalih |
| | | 19. Longkeyang | Pertigaan Desa Longkeyang |
| 6. | BANTARBOLANG | 1. Bantarbolang | 1. Gerbang masuk wilayah Kec. Bantarbolang 2. Sebelah utara pasar Bantarbolang 3. Batas Desa Bantarbolang |
| | | 2. Lenggerong | Pertigaan Desa Lenggerong |

| NO. | KECAMATAN | DESA/ KELURAHAN | LOKASI PEMASANGAN |
|-----|--------------|--------------------|--|
| 1 | 2 | 3 | 4 |
| | | 3. Kuta | Jalan menuju ke desa Kuta |
| | | 4. Paguyangan | Jl menuju galian manual/paguyangan Anugrah C |
| | | 5. Kebongede | Pertigaan/Jalan menuju ke Desa Petaunan |
| | | 6. Karanganyar | 1. Pertigaan/jalan menuju ke Desa Karanganyar 2. Pertigaan /Jalan menuju ke Dusun Kaliruyung |
| | | 7. Glandang | Pertigaan Desa Glandang |
| | | 8. Sambeng | Pertigaan Desa Sambeng |
| | | 9. Pegiringan | Depan Alfamart Desa Pegiringan |
| | | 10. Wanarata | Depan Pasar Desa Wanarata |
| | | 11. Sumurkidang | Gerbang masuk Desa Sumurkidang |
| | | 12. Banjarsari | Perempatan /Jl menuju ke Desa Banjarsari |
| | | 13. Purana | Jalan Masuk Desa Purana Barat |
| | | 14. Suru | Sebelah timur jembatan Suru |
| | | 15. Pedagung | Sebelah timur pasar Desa Pedagung |
| | | 16. Sarwodadi | Pertigaan Desa Sarwodadi |
| | | 17. Pabuaran | Sebelah timur jembatan Desa Pabuaran |
| 7. | RANDUDONGKAL | 1. Gembyang | Pintu masuk Desa Gemmbyang depan Pom Bensin Dns. Dermalang |
| | | 2. Randudongkal | 1. Depan Kantor pos RT.34 RW.004 2. Pertigaan Padmo RT.002 RW.001 3. Terminal Randudongkal |
| | | 3. Rembul | Selatan Pasar Petapean RT.11 RW.002 |
| | | 4. Kreyo | Perempatan Balai Desa Kreyo |
| | | 5. Kecepat | Perempatan Jalan Batas Desa Kecepat |
| | | 6. Mejangong | Pertigaan RT.003 - 004 RW.002 |
| | | 7. Penusupan | Pertigaan depan Balai Desa Penusupan |
| | | 8. Banjaranyar | Pertigaan SDN Banjaranyar |
| | | 9. Karangmoncol | Perempatan Balai Desa Karangmoncol |
| | | 10. Semingkir | Pertigaan Semingkir RT.001 pos ojeg |
| | | 11. Semaya | Pertigaan jalan Blok 3 |
| | | 12. Tanahbaya | Pertigaan Tanahbaya RT.002 RW.001 |
| | | 13. Lodaya | Pertigaan Dusun Babakan RT.001 RW.001 |
| | | 14. Kalimas | Perempatan Kalimas (pasar lama) |
| | | 15. Mangli | Perempatan RT.001 RW.001 |
| | | 16. Kalitorong | Pertigaan Ricemill Kalitorong RT.001 RW.001 |
| | | 17. Kejene | Pertigaan Kluwih Kerajan I |
| | | 18. Gongseng | Pertigaan Bp.Warseni (Alm) RT.07/02 Gongseng Timur |
| 8. | PEMALANG | 1. Mulyoharjo | Pertigaan Jl. Rinjani-tangkubanperau |
| | | 2. Kebondalem | Jl. Brantas sebelah selatan |
| | | 3. Pelutan | Jl. Veteran Pasar anyar |
| | | 4. Widuri | Lapangan galur |
| | | 5. Sugihwaras | Jl. Tongkol Pertigaan ke TPI |
| | | 6. Bojongbata | Jl. Teratai/Depan Pabrik Gondorukem |
| | | 7. Paduraksa | Jl. Santa diaja RT 01/RW 03 Kel. Paduraksa |
| | | 8. Danasari | Perempatan timir balai Desa |

| NO. | KECAMATAN | DESA/ KELURAHAN | LOKASI PEMASANGAN |
|-----|-----------|-----------------------|---|
| 1 | 2 | 3 | 4 |
| | | 9. Lawangrejo | Jl. HOS. Cokro aminoto/Pertigaan Jl. Raya Pemalang-Tegal |
| | | 10. Tambakrejo | Pertigaan sebelah Barat Balai desa |
| | | 11. Bojongnangka | Pertigaan selatan balai Desa/Jl. Sukun |
| | | 12. Mengori | Pertigaan sebelah selatan balai Desa |
| | | 13. Kramat | Pintu gerbang/Pertigaan yang ke Balai Desa |
| | | 14. Sewaka | Jl. Pisang/Perum Sewaka Indah |
| | | 15. Wanamulya | Pertigaan arah Ds. Grogol-ds. Wanasari |
| | | 16. Banjarmulya | Pertigaan Dk. Loh bongkok/depan balai Desa |
| | | 17. Saradan | Pintu Gerbang Desa saradan Jl. Pulau Putri |
| | | 18. Sungapan | Jembatan Jl. Pahlawan |
| | | 19. Pegongsoran | Dk. Pesalakan |
| | | 20. Surajaya | Lapangan Dk. Silarang sebelah selatan, arah ke Dk. Kemamang |
| 9. | TAMAN | 1. Asemdayong | Jl. Masuk ke Desa Asemdayong |
| | | 2. Kabunan | Sebelah Utara Kantor Desa |
| | | 3. Kedungbanjar | Pintu masuk desa Kedungbanjar |
| | | 4. Pedurangan | Pintu masuk ex Texmaco |
| | | 5. Beji | Sebelah Timur Pasar |
| | | 6. Wanarejan Utara | Lingkungan POM Bensin |
| | | 7. Taman | Sebelah timur SMA PGRI Taman /Jl. Masuk Ds Taman |
| | | 8. Kaligelang | SMK Satya Praja Pemalang |
| | | 9. Cibelok | Pertigaan Dk. Sarwodadi |
| | | 10. Banjaran | Pertigaan sebelah Timur SMP Negeri Taman |
| | | 11. Banjardawa | Depan Kantor Kecamatan Taman |
| | | 12. Jebed Utara | Perempatan jalan / Tugu |
| | | 13. Jebed Selatan | Perbatasan dengan Sungapan |
| | | 14. Penggarit | Taman makam Pahlawan (TMP) |
| | | 15. Kejambon | Jln.masuk ke desa Kejambon (Kadang Kerbau) |
| | | 16. Sokawangi | Sebelah selatan Puskesmas / Pintu Air |
| | | 17. Pener | Jln.Masuk ke Desa Pener |
| | | 18. Gondang | Jln masuk ke Desa Gombang |
| | | 19. Wanarejan Selatan | Perumahan Mulyoharjo permai |
| | | 20. Jrasah | Tikungan Desa Sitemu |
| | | 21. Sitemu | Pertigaan SMP Negeri 4 Taman |
| 10. | PETARUKAN | 1. Petarukan | Jalan Petarukan-Bulu |
| | | 2. Pegundan | Jalan Pegundan - Klareyan |
| | | 3. Klareyan | Jalan Klareyan - Kendaldoyong |
| | | 4. Kendaldoyong | Jalan Kendaldoyong - Kendalrejo |
| | | 5. Karangasem | Jalan Karangasem - Kendalsari |
| | | 6. Pesucen | Pasar Pesucen |
| | | 7. Kalirandu | Jalan Desa Kalirandu |
| | | 8. Kendalrejo | Pasar Kendalrejo |
| | | 9. Bulu | Jalan Bulu - Pegundan |
| | | 10. Temuireng | Jalan Temuireng - Kalirandu |
| | | 11. Panjunan | Jalan Panjunan - Sidokare |

| NO. | KECAMATAN | DESA/ KELURAHAN | LOKASI PEMASANGAN |
|-----|-------------|---------------------|---|
| 1 | 2 | 3 | 4 |
| | | 12. Sirangkang | Jalan Raya Sirangkang |
| | | 13. Petanjungan | Jalan Petanjungan – Karangasem |
| | | 14. Widodaren | Jalan Widodaren – Pantura |
| | | 15. Serang | Jalan Serang – Pantura |
| | | 16. Tegalmlati | Jalan Tegalmlati – Pantura |
| | | 17. Loning | Jalan Loning – Nyamplungsari |
| | | 18. Nyamplungsari | Jalan Loning – Klareyan |
| | | 19. Iser | Iser – Petanjungan |
| | | 20. Kendalsari | Jalan Raya Kendalsari - Gondang |
| 11. | AMPELGADING | 1. Cibiyuk | RT.01/01 sebelah selatan tugu ayam |
| | | 2. Banglarangan | Tikungan KUA |
| | | 3. Ujunggede | Pintu masuk Comal Baru – Pantura |
| | | 4. Jatirejo | RW 10 Dukuh Siglagah |
| | | 5. Kebagusan | Perbatasan Kebagusan RT 3/1 |
| | | 6. Sidokare | Depan rumah Bapak Sykur |
| | | 7. Kemuning | Depan warung Ibu Munder |
| | | 8. Ampelgading | Depan Pasar |
| | | 9. Karangtengah | 1. Pertigaan Jalan Joyolono 2. Pertigaan Jalan Priyah |
| | | 10. Losari | 1. Tugu Buaya 2. Gapura pintu masuk Candrajaya |
| | | 11. Tegalsari Barat | Pintu masuk Dusun Sumur Munding |
| | | 12. Tegalsari Timur | Pintu masuk RW3/13 Dsn Kedung Yon |
| | | 13. Sokawati | Perempatan RT.1/1 |
| | | 14. Wonogiri | 1. Lapangan RT.6/1 |
| | | 15. Blimbing | 1. Pertigaan Desa Blimbing 2. Pintu masuk Dukuh Gendek |
| | | 16. Karangtalok | 1. Perempatan Desa Karangtalok Blimbing 2. Perbatasan Karangtalok Blimbing |
| 12. | COMAL | 1. Purwoharjo | Pertigaan Blandong |
| | | 2. Tumbal | Pertigaan sebelah barat PLN Comal |
| | | 3. Pecangakan | Jembatan bromosari Dusun I Bendo |
| | | 4. Purwosari | 1. Depan stasiun kreta api comal 2. Selatan palang pintu purwosari |
| | | 5. Sikayu | Perempatan Dusun Tunggul RT 04 |
| | | 6. Sidorejo | 1. Pertigaan SKB (Jl. Cemara) 2. Pertigaan Sidorejo-Sikayu (gilimiring) |
| | | 7. Lowa | Jl. Cendana (Jl. Pintu masuk ke Balai Desa Lowa) |
| | | 8. Ambokulon | Pintu air jl. Ambo-Blendung RT 01 |
| | | 9. Gandu | Perempatan depan TK Pertiwi (RT 01/RW 04) |
| | | 10. Gedeg | Pertigaan Pintu Masuk perbatasan dengan Desa Sidorejo |
| | | 11. Gintung | Pertigaan Pak tarno SDN 01 Gintung |
| | | 12. Sarwodadi | Perempatan Kaso Wetan |
| | | 13. Susukan | Gapura Selamat datang Desa Susukan |
| | | 14. Klegen | Perempatan arah sarwodadi |
| | | 15. Wonokromo | Sebelah utara batas desa Wonokromo |
| | | 16. Kebojongan | Pertigaan SDN 01 kebojongan |
| | | 17. Kandang | Prapatan SDN 02 kandang |
| | | 18. Kauman | Gg. Mawar 7 kauman |

| NO. | KECAMATAN | DESA/ KELURAHAN | LOKASI PEMASANGAN |
|-----|-------------|--------------------|--|
| 1 | 2 | 3 | 4 |
| 13. | ULUJAMI | 1. Rowosari | 1. Perempatan Desa Rowosari 2. Pasar Ulujami |
| | | 2. Samong | Pertigaan Desa Samong |
| | | 3. Tasikrejo | Sebelah Barat Balai Desa Tasikrejo |
| | | 4. Kaliprau | Perempatan Desa Kaliprau |
| | | 5. Kertosari | Perempatan Desa Kertosari |
| | | 6. Pamutih | Pertigaan Desa Pamutih depan SDN 1 |
| | | 7. Padek | Pertigaan Desa Padek menuju Pamutih |
| | | 8. Blendung | 1. Perempatan Desa Blendung 2. Pertigaan masuk ke pantai Blendung dan Ketapang |
| | | 9. Ketapang | Perempatan Desa Ketapan sebelah selatan masjid |
| | | 10. Limbangan | Pertigaan Desa Limbangan |
| | | 11. Mojo | Pertigaan Desa Mojo |
| | | 12. Pesantren | Pertigaan Desa Pesantren |
| | | 13. Pagergunung | Perempatan Desa Pagergunung |
| | | 14. Bumirejo | Pasar Bumirejo |
| | | 15. Wiyorowetan | Perempatan Wiroyowetan |
| | | 16. Ambowetan | Pertigaan BMT Ambowetan |
| | | 17. Botekan | Pertigaan Balai Desa Botekan |
| | | 18. Sukorejo | Pintu masuk sari Tumbal ke Sukorejo |
| 14. | WARUNGPRING | 1. Warungpring | 1. Depan Pasar warungpring 2. Pertigaanke arah Mereng 3. Pertigaan karang tengah kea rah gombang 4. Pertigaan Dk. Pamulihan |
| | | 2. Pakembaran | 1. Perbatasab pakembaran warungpring 2. Tikungan arah lapangan 3. Perbatasan pakembaran karangtengah |
| | | 3. Datar | 1. Perbatasa desa datar-cibuyur 2. Perbatasan desa datar karangdawa 3. Perbatasan desa kecepit |
| | | 4. Cibuyur | 1. Perbatasan desa cibuyur-mereng 2. Pertigaan desa cibuyur arah datar 3. Pertigaan depan makam cibuyur 4. Perempata jl. Dk Randu cibuyur |
| | | 5. Karangdawa | 1. Pertigaan arah dk. Sugandu 2. Perbatasan desa karangdawa-Karangtengah 3. Perbatasan desa karangdawa warungpring |
| | | 6. Mereng | 1. Dusun kunang Rt 01/Rt 01 sebelah rice mile 2. Dk. Begkeng Rt 10/RW 03 3. Dsn Pagembongan RT 21/Rw 03 (pertigaan) |

C. Spanduk :

| NO. | KECAMATAN | DESA/ KELURAHAN | LOKASI PEMASANGAN |
|-----|-----------|--------------------|--|
| 1 | 2 | 3 | 4 |
| 1. | MOGA | 1. Plakaran | 1. Tanjakan Dukuh Limbangan 2. Pertigaan Krajan RT 07/RW 08 |
| | | 2. Walangsanga | 1. Batas Desa Dk.Genting 2. Pertigaan Mandiraja, Walangsanga Plampeyan |
| | | 3. Mandiraja | 1. Pertigaan Patoman 2. Krajan, Blok Patoman Legok |
| | | 4. Sima | 1. Pertigaan Mandiraja (Rice Mille) 2. Pertigaan Rumah Kades |
| | | 5. Moga | 1. Sekitar Selatan Rumah Joglo 2. Utara Pemandian-Selatan Indomart |
| | | 6. Banyumudal | 1. Utara RSI 2. Pertigaan Kemping |
| | | 7. Wangkelang | 1. Selatan Jembatan 2. Pertigaan Lapangan |
| | | 8. Kebanggan | 1. Sekitar Lapangan/Timur Desa 2. Jalan menuju Kadus 2 |
| | | 9. Pepedan | 1. Sekitar Utara GOR 2. Sekitar Rumah Kadus |
| | | 10. Gendowang | 1. Pertigaan Dk. Santen 2. Pertigaan Kreyo-Kuburan |
| 2. | PULOSARI | 1. Clekatakan | 1. Gerbang masuk Desa 2. Lapangan Olahraga Srawadadi |
| | | 2. Batorsari | 1. Pertigaan Balai Desa 2. Timur Puskesmas Pembantu |
| | | 3. Penakir | 1. Pertigaan Balai Desa 2. Pertigaan Dukuh Krajan |
| | | 4. Gunungsari | 1. Dukuh Sipendil 2. Dukuh Krajan |
| | | 5. Jurangmangu | 1. Pertigaan Cikunang 2. Pertigaan Timur Balai Desa |
| | | 6. Gambuhan | 1. Perempatan jurusan Posmat 2. Pertigaan Gajah Uling |
| | | 7. Karang Sari | 1. Pertigaan Pasar 2. Pertigaan Karang Sari Barat |
| | | 8. Nyalembeng | 1. Perempatan dan ringin 2. Perempatan Jalan Lapangan |
| | | 9. Pulosari | 1. Utara Pasar Pulosari 2. Perempatan Karangpoh |
| | | 10. Pagenteran | 1. Pertigaan arah Pilar 2. Pertigaan Barat Balai Desa |
| | | 11. Siremeng | 1. Perempatan Krajan RT.02/01 2. Pertigaan Masjid Dukuh Kantong |
| | | 12. Cikendung | 1. Pertigaan arah Balai Desa 2. Dukuh Batur / Utara SD |
| 3. | BELIK | 1. Gombong | 1. Prapatan Gombong 2. Pertigaan Tepus |
| | | 2. Kalisaleh | 1. Pertigaan masuk Desa Kalisaleh (Pos ojeg) 2. Arah Desa Banjaranyar |
| | | 3. Simpur | 3. Dk. Cegis/Krajan (Komplek Kepala) 4. Desa Krikil dekat SD pertigaan |
| | | 4. Sikasur | 1. Perempatan Jalan Raya 2. Perempatan masuk Ds. Sikasur |

| NO. | KECAMATAN | DESA/ KELURAHAN | LOKASI PEMASANGAN |
|-----|------------|--------------------|---|
| | | 5. Bulakan | 1. Lapangan Batur 2. Masjid Agung Bulakan |
| | | 6. Beluk | 1. Pertigaan masuk Ds. Beluk (Pos Ojeg) 2. Dk. Pondok Nangka perbatasab Dk. Bulu |
| | | 7. Belik | 1. Perliman 2. Dukuh Tengah Komplek Masjid 3. Pertigaan Masjid Agung |
| | | 8. Gunungtiga | 1. Pertigaan Jembatan 2. Tempat cuci mobil |
| | | 9. Kuta | 1. Kali Setu 2. Dukuh Pete Pertigaan |
| | | 10. Mendelem | 1. Pertigaan Balai Desa 2. Pertigaan Karang Anyar 3. Pertigaan Karang Pule |
| | | 11. Badak | 1. Selatan Balai Desa 2. Pasar Pon |
| | | 12. Gunungjaya | 1. Pasar Guci 2. Perempatan Nglungkrah |
| 4. | WATUKUMPUL | 1. Gapura | 1. Pertigaan Leretan 2. Pertigaan Rengganis |
| | | 2. Wisnu | 1. Tugu Wisnu 2. Depan Puskesmas |
| | | 3. Majakerta | 1. Pertigaan Jalan Baru 2. Pertigaan Penusupan |
| | | 4. Watukumpul | 1. Pertigaan Watu Candi 2. Pertigaan Sukisto |
| | | 5. Majalangu | 1. Pertigaan Kali Mati 2. Pertigaan Balai Desa |
| | | 6. Tundagan | 1. Pertigaan Tundagan 2. Pertigaan Rejasari |
| | | 7. Bodas | 1. Dukuh Bodas 2. Dukuh Kali Julang |
| | | 8. Jojogan | 1. Pertigaan Jojogan Barat 2. Pertigaan Sindu |
| | | 9. Bongas | 1. Pertigaan Pasar 2. Pertigaan Megalamat |
| | | 10. Cikadu | 1. Pertigaan Bentus 2. Pertigaan Kali Lingseng |
| | | 11. Cawet | 1. Pertigaan Gejos 2. Dukuh Karang Sempu |
| | | 12. Medayu | 1. Pertigaan Sumberv Waras 2. Pertigaan Sidomukti |
| | | 13. Pagelaran | 1. Pertigaan Sempu 2. Pertigaan Kedawung |
| | | 14. Tlagasana | 1. Pertigaan Gantungan 2. Pertigaan Tembelang |
| | | 15. Tambi | 1. Perempatan Balai Desa 2. Pertigaan Masjid |
| 5. | BODEH | 1. Pendowo | 1. Tikungan Bakso Pendowo 2. Pertigaan Pendowo - Kelangdepok |
| | | 2. Kelangdepok | 1. Pertigaan Desa Kelangdepok 2. Perbatasan Desa Pendowo dan Kelangdepok |
| | | 3. Bodeh | 1. Depan BRI Bodeh 2. Pertigaan Polsek Bodeh |
| | | 4. Muncang | 1. Pertigaan Pasar Muncang 2. Sekitar Pintu Air Lapangan Muncang |

| NO. | KECAMATAN | DESA/ KELURAHAN | LOKASI PEMASANGAN |
|-----|--------------|--------------------|---|
| | | 5. Krangbrai | 1. Pertigaan Pasar Karangbrai 2. Pertigaan Dukuh Jaidan Bagolan |
| | | 6. Jraganan | 1. Pertigaan Desa Jraganan 2. Perbatasan Desa Jraganan – Desa Tegalsari Timur |
| | | 7. Cagak | 1. Lapangan Desa Cagak 2. Tikungan Desa Cagak-Desa Jatiroyom |
| | | 8. Payung | 1. Pertigaan Desa paying ke Dukuh Kali Lanang 2. Jalan masuk Desa Payung |
| | | 9. Kebandaran | 1. Selatan Puskesmas Kebandaran 2. Depan Jalan Salon Nunung |
| | | 10. Babakan | 1. Depan Jalan Warung makan Daimah Desa Babakan 2. Pertigaan jalan masuk Dukuh Kwarangan |
| | | 11. Kesesirejo | 1. Pertigaan Desa Kesesirejo-Jurusan Kajen 2. Perempatan Ds Kesesirejo di Wilayah Masjid |
| | | 12. Kemandungan | 1. Pertigaan Desa Kesesirejo-Desa Kemandungan 2. Sekitar Pasar Kemandungan |
| | | 13. Jatiroyom | 1. Tikungan Desa Cagak-Desa Jatiroyom 2. Jalan masuk Dukuh Kebandaran |
| | | 14. Kwasen | 1. Pertigaan Desa Kwasen-Desa Pasir 2. Jalan Desa Dukuh Gedunggong |
| | | 15. Jatingarang | 1. Selatan Kantor Balai Desa Jatingarang 2. Depan Pasa Desa Jatingarang |
| | | 16. Pasir | 1. Pertigaan Jembatan Desa Pasir 2. Jalan masuk Dukuh Lesung Desa Pasir |
| | | 17. Gunungbatu | 1. Perbatasan Desa Gunungbatu-Desa Pasir 2. Pertigaan Rt.04/Rw.01 depan Mushola |
| | | 18. Parunggalih | 1. Pertigaan Desa Pasir-Desa Parunggalih 2. Perempatan Jalan Tengah Desa Parunggalih |
| | | 19. Longkeyang | 1. Pertigaan Desa Pesahangan-Desa Longkeyang 2. Pertigaan Desa Longkeyang |
| 6. | BANTARBOLANG | 1. Bantarbolang | 1. Gerbang masuk wilayah Kec. Bantarbolang 2. Sebelah utara pasar Bantarbolang |
| | | 2. Lenggerong | 1. Pertigaan Desa Lenggerong 2. Jalan menuju ke desa Kuta |
| | | 3. Kuta | 1. Jalan menuju ke desa Kuta 2. Sebelah jembatan jalan menuju desa Kuta |
| | | 4. Paguyangan | 1. Pertigaan /Jalan menuju Desa Paguyangan 2. Jl menuju galian C manual/paguyangan Anugrah |

| NO. | KECAMATAN | DESA/ KELURAHAN | LOKASI PEMASANGAN |
|-----|--------------|--------------------|---|
| | | 5. Kebongede | 1. Pertigaan/Jalan menuju Desa Kebongede 2. Pertigaan/Jalan menuju ke Desa Petaunan |
| | | 6. Karanganyar | 1. Pertigaan/jalan menuju ke Desa Karanganyar 2. Pertigaan /Jalan menuju ke Dusun Kaliruyung |
| | | 7. Glandang | 1. Pertigaan/Jalan menuju ke Desa Glandang 2. Pertigaan Desa Glandang |
| | | 8. Sambeng | 1. Pertigaan/Jalan menuju ke Desa Sambeng 2. Pertigaan Desa Sambeng |
| | | 9. Pegiringan | 1. Gerbang masuk Desa Pegiringan 2. Depan Alfamart Desa Pegiringan |
| | | 10. Wanarata | 1. Pertigaan Jalan menuju Desa Wanarata 2. Depan Pasar Desa Wanarata |
| | | 11. Sumurkidang | 1. Gerbang masuk Desa Sumurkidang 2. Sebelah Barat SDN 1 dan 2 desa Sumurkidang |
| | | 12. Banjarsari | 1. Perempatan /Jl menuju ke Desa Banjarsari 2. Jalan masuk ke desa Banjarsari sebelah barat SMP 2 Bantarbolang |
| | | 13. Purana | 1. Jalan Masuk Desa Purana Barat 2. Jalan masuk Purana Timur |
| | | 14. Suru | 1. Sebelah timur jembatan Suru 2. Sebelah timur jembatan kali paku desa Suru |
| | | 15. Pedagung | 1. Sebelah timur pasar Desa Pedagung 2. Sebelah jembatan dusun Karangtuang desa Pedagung |
| | | 16. Sarwodadi | 1. Pertigaan Desa Sarwodadi 2. Pintu masuk desa Sarwodadi |
| | | 17. Pabuaran | 1. Sebelah timur jembatan Desa Pabuaran 2. Sebelah Barat jembatan Desa Pabuaran |
| 7. | RANDUDONGKAL | 1. Gembyang | 1. Pertigaan sebelah barat Balai Desa 2. Jalan masuk Dk. Bakung sebelah barat SMP Negeri 3 Randudongkal di Desa Gembyang |
| | | 2. Randudongkal | 1. Pertigaan Padmo RT.002 RW.001 2. Pertigaan Saloka RT.42 RW.005 (Utara Kantor Polsek Randudongkal) |
| | | 3. Rembul | 1. Pertigaan RT.001 RW.001 Krajan 2. Selatan Pasar Petapean RT.11 RW.002 |
| | | 4. Kreyo | 1. Perempatan Balai Desa Kreyo 2. Perempatan Madasrah Timur Desa Kreyo |
| | | 5. Kecepat | 1. Pintu masuk Jalan Masjid Al Barokah 2. Dukuh Lodra RT.001 RW.002 |
| | | 6. Mejugong | 1. Pertigaan RW. 001 2. Jalan masuk RW.004 dan RW. 005 |

| NO. | KECAMATAN | DESA/ KELURAHAN | LOKASI PEMASANGAN |
|-----|-----------|--------------------|--|
| | | 7. Penusupan | 1. Pertigaan depan Balai Desa Penusupan 2. Perempatan RT.007 |
| | | 8. Banjaranyar | 1. Pertigaan jalan Dukuh Banjaranyar 2. Pertigaan jalan selatan Desa Banjaranyar RT.12 RW 004 |
| | | 9. Karangmoncol | 1. Pertigaan Dukuh Simbatan 2. Pertigaan Dukuh Bogo |
| | | 10. Semingkir | 1. Pertigaan RW.003 (depan rumah Bapak Suharto) 2. Perempatan Pasar Nambo RW.002 |
| | | 11. Semaya | 1. Sebelah desa Balai Desa Semaya 2. Pertigaan jalan Blok 3 |
| | | 12. Tanahbaya | 1. Masuk Desa Tanahbaya dari arah Kemiri Sewu (RT.001 RW 001) 2. Masuk Desa Tanahbaya dari arah Dukut Tegalpanjang |
| | | 13. Lodaya | 1. Pertigaan Dusun Sampi RT.004 RW.002 (sebelah jembatan) 2. Pertigaan Mijen RT.009 RW.004 (awal masuk Dusun Mijen) |
| | | 14. Kalimas | 1. Perempatan Galipung 2. Dukuh Kali Jambe RT.008 RW.002 |
| | | 15. Mangli | 1. Perempatan RT.001 RW.001 2. Dukuh Kali Jambe RT.008 RW.002 |
| | | 16. Kalitorong | 1. Tikungan jalan sebelah utara MI Kalitorong TR.006 RW.001 2. Pertigaan Jalan arah Dukuh Wadasmalang |
| | | 17. Kejene | 1. Pertigaan Dukuh Cerme 2. Pertigaan Masjid Nurul Huda |
| | | 18. Gongseng | 1. Pintu Mauk Desa Gongseng sebelah jembatan Sungai Rambut 2. Tanah Bapak Ratomo RT.009 RW.002 Gongseng Timur |
| 8. | PEMALANG | 1. Mulyoharjo | 1. Pertigaan Sungai Sibanteng 2. Jl. Veteran / Terminal Angkot |
| | | 2. Kebondalem | 1. Jl. Serayu Pintu Gerbang / Gapura 2. Jl. Cisadane Dekat Puskesmas |
| | | 3. Pelutan | 1. Jl. Urip Sumoharjo / Utara POM Bensin 2. Perempatan Pagaran/Trafficlight sebelah selatan |
| | | 4. Widuri | 1. Pengkolan SDN 03 Widuri 2. Jalan Mujaher |
| | | 5. Sugihwaras | 1. Komplek Makan Pagaran (sebelah Barat) 2. Komplek BTN Sugihwaras |
| | | 6. Bojongbata | 1. Dk. Mengoneng 2. Jl. Tentara Pelajar Dk. Glintang |
| | | 7. Paduraksa | 1. Rt.02 Rw.01 Paduraksa 2. Rt.03 Rw. 07 Paduraksa |
| | | 8. Danasari | 1. Dukuh Jarakan 2. Sebelah barat Balai Desa |
| | | 9. Lawangrejo | 1. Dukuh Plawangan 2. Dukuh Simpangan |
| | | 10. Tambakrejo | 1. Dk. Sumberharjo 2. Dk. Caur II / Seb. Timur Musholla At-taqwa |

| NO. | KECAMATAN | DESA/ KELURAHAN | LOKASI PEMASANGAN |
|-----|-----------|--------------------|---|
| | | 11. Bojongnangka | 1. Pertigaan selatan Balai Desa 2. Jl. Arbei Seb Selatan / Gapura |
| | | 12. Mengori | 1. Jl. Depan Balai Desa / Utara Makam 2. Dk. Bantalan Mengori |
| | | 13. Kramat | 1. Lapangan Desa Kramat 2. Pintu gerbang masuk Desa Kramat |
| | | 14. Sewaka | 1. Pengkolan Dukuh Cengis 2. Per 3 ke arah Ds. Mengori |
| | | 15. Wanamulya | 1. Dusun Grogol Ds. Wanamulya 2. Ds. Harjomulyo Wanamulya |
| | | 16. Banjarmulya | 1. Dk. Sidomulyo / Sumberharjo 2. Dk. Tamansari |
| | | 17. Saradan | 1. Jl. Pulau Putri Rt. 01 /Rw.01 2. Jl. Pulau Putri Rt. 03/Rw. 02 |
| | | 18. Sungapan | 1. Pintu Gerbang masuk Desa 2. Pasar Desa |
| | | 19. Pegongsoran | 1. Pintu Gerbang masuk Desa 2. Perempatan Desa Pegongsoran |
| | | 20. Surajaya | 1. Lapangan Dk. Silarang 2. Pertigaan Dk. Surajaya |
| 9. | TAMAN | 1. Asemdayong | 1. TPI Asemdayong 2. Pertigaan Beran |
| | | 2. Kabunan | 1. Perempatan pasar dusun 3 2. Perempatan Kabunan Timur dusun 7 |
| | | 3. Kedungbanjar | 1. Depan Balai desa Kedungbanjar 2. Lapangan desa Kedungbanjar |
| | | 4. Pedurungan | 1. Pertigaan Pedurungan Barat 2. Perempatan Pedurungan Timur |
| | | 5. Beji | 1. Pertigaan Pasar Beji 2. Depan Kantor Kelurahan Beji |
| | | 6. Wanarejan Utara | 1. Perempatan TK Muslimat RW.02 2. Perempatan Pak Kades RW. 04 |
| | | 7. Taman | 1. Pertigaan jalan menuju dukuh klarasan 2. Pertigaan Jl. Abiyasa, masuk ke arah perumahan Taman Agung |
| | | 8. Kaligelang | 1. Pertigaan Jl. Lombok RW.01 2. Pos Kamling RW. 08 |
| | | 9. Cibelok | 1. Perempatan Jl. Halmahera RT.01/RW.05 2. Pertigaan Masjid Al Mukaromah, Dukuh Kesembir |
| | | 10. Banjaran | 1. Pintu masuk desa dari Barat RW.03 2. Selatan balai desa Banjaran |
| | | 11. Banjardawa | 1. Sebelah utara lapangan Banjardawa 2. Pertigaan Jl. Alor RW. 05 |
| | | 12. Jebed Utara | 1. Tugu Jebed RW. 01 2. Rumah Pak Samadi RW. 06 |
| | | 13. Jebed Selatan | 1. Pertigaan Balai Desa Jebed Selatan 2. Pertigaan Dukuh Karang Sembung |
| | | 14. Penggarit | 1. Gapura desa Penggarit 2. Perempatan Masjid Rodhatul Janah |
| | | 15. Kejambon | 1. Dusun 2 Rt. 05 Masuk Desa Kejambon 2. Pertigaan RT.07 |
| | | 16. Sokawangi | 1. Pertigaan dukuh Kepingah (Dusun I) 2. Pertigaan jembatan Susun II |

| NO. | KECAMATAN | DESA/ KELURAHAN | LOKASI PEMASANGAN |
|-----|-------------|-----------------------|---|
| | | 17. Pener | 1. Pintu gerbang masuk desa 2. Sebelah balai desa Pener / rel kereta api |
| | | 18. Gondang | 1. Pasar Gondang 2. Pertigaan masjid Gondang |
| | | 19. Wanarejan Selatan | 1. Rumah makan ayam gepuk 2. Jln. Gatot Kaca RT.03/RW.07 |
| | | 20. Jrasah | 1. Perempatan Dusun 1 dan 2 2. Pertigaan Karang sempu |
| | | 21. Sitemu | 1. Pertigaan dusun karang wuluh 2. Pertigaan Dusun Guci |
| 10. | PETARUKAN | 1. Petarukan | 1. Pasar Petarukan 2. Jalan Petarukan-Bulu |
| | | 2. Pegundan | 1. Pasar Pegundan 2. Jalan Pegundan – Klareyan |
| | | 3. Klareyan | 1. Pasar Klareyan 2. Jalan Klareyan – Kendaldoyong |
| | | 4. Kendaldoyong | 1. Pasar Kendaldoyong 2. Jalan Kendaldoyong - Panjunan |
| | | 5. Karangasem | 1. Pasar Karangasem 2. Jalan Karangasem – Widodaren |
| | | 6. Pesucen | 1. Pasar Pesucen 2. Jalan Pesucen-Sidokare |
| | | 7. Kalirandu | 1. Pasar Kalirandu 2. Jalan Desa Kalirandu |
| | | 8. Kendalrejo | 1. Perbatasan Ds. Kendalrejo-Kendaldoyong 2. Perbatasan Ds. Kendalrejo-Ds. Pesantern |
| | | 9. Bulu | 1. Jalan Bulu – Pegundan 2. Perempuan Bulu Arah Balai Desa |
| | | 10. Temuireng | 1. Pintu masuk Temuireng Selatan 2. Depan Makam Temuireng |
| | | 11. Panjunan | 1. Kuburan Panjunan 2. Perempatan arah SMP 4 |
| | | 12. Sirngkang | 1. Sipelem Sirangkang 2. Selatan Rel Sirangkang |
| | | 13. Petanjungan | 1. Pintu masuk Desa Petanjungan Utara 2. Pintu air Petanjungan |
| | | 14. Widodaren | 1. Jalan Widodaren (kuburan) 2. Jalan Gejlig-Karangasem |
| | | 15. Serang | 1. Jembatan Serang 2. Selatan Rel Kereta api |
| | | 16. Tegalmlati | 1. Jalan Tegalmlati – Pantura 2. Jalan Tegalmlati - Loning |
| | | 17. Loning | 1. Jalan Loning – Nyamplungsari 2. Perbatasan Tegalmlati Loning |
| | | 18. Nyamplungsari | 1. Jembatan Tingkir 2. Jembatan Arah Balai Desa |
| | | 19. Iser | 1. Pertigaan Iser – Petanjungan 2. Jembatan Rowopanggung |
| | | 20. Kendalsari | 1. Perbatasan Kendalsari-Karangasem 2. Jalan Kendalsari-Tronjong |
| 11. | AMPELGADING | 1. Cibiyuk | 1. RT.01/01 sebelah selatan tugu ayam 2. RT 07/ 02 Depan sumur Artetis |
| | | 2. Banglarangan | 1. Pertigaan Bengkel motor Supri 2. Pertigaan Warung Makan Bu Yana |

| NO. | KECAMATAN | DESA/ KELURAHAN | LOKASI PEMASANGAN |
|-----|-----------|---------------------|---|
| | | 3. Ujunggede | 1. Pertigaan Masuk Ujunggede 2. Pertigaan Arah Lapangan |
| | | 4. Jatirejo | 1. Pertigaan pintu masuk Jatirejo 2. Perbatasan Jatirejo Kebagusan |
| | | 5. Kebagusan | 1. Depan penyebrangan Kebagusan Pulau 2. RT.8/2 Depan Rumah suyatno |
| | | 6. Sidokare | 1. Pertigaan Pasar Semut 2. Perempatan RT.3/1 |
| | | 7. Kemuning | 1. Perempatan Toko Suharjo 2. Depan bengkel Supomo |
| | | 8. Ampelgading | 1. Pertigaan Bengkel / Warung Taryo 2. Perbatasan Desa Ampelgading - Blimbing |
| | | 9. Karangtengah | 1. Jln. Wonogati 2. Jalan Raya Ampelgading |
| | | 10. Losari | 1. Tugu Buaya 2. Depan Jln. Nusa Indah |
| | | 11. Tegalsari Barat | 1. Pintu masuk Dkh Mangunsari 2. Depan Rumah Edi S.G |
| | | 12. Tegalsari Timur | 1. Selatan Balai Desa Tegalsari Timur 2. Dukuh Dampit |
| | | 13. Sokawati | 1. Perbatasan Desa Depan Gapuro 2. Jembatan Sokasari |
| | | 14. Wonogiri | 1. Pintu masuk Dusun Wonogiri 2. Dukuh Jetis Rt.03/01 |
| | | 15. Blimbing | 1. Pertigaan Desa Blimbing 2. Pintu Masuk Dukuh Gendek |
| | | 16. Karangtalok | 1. Gang Buntu 2. Gang Selip |
| 12. | COMAL | 1. Purwoharjo | 1. Pertigaan Klenteng 2. Pertigaan Blandong |
| | | 2. Tumbal | 1. Perempatan Dusun Sijeruk RT 04/RW 04 2. Pertigaan sebelah barat PLN Comal |
| | | 3. Pecangakan | 1. Pertigaan makam dusun III 2. Jembatan bromosari Dusun I Bendo |
| | | 4. Purwosari | 1. Depan stasiun kreta api comal 2. Selatan palang pintu purwosari |
| | | 5. Sikayu | 1. Perempatan Dusun Tunggul RT 04 2. Dusun Setikung RT 02 sebelah Barat |
| | | 6. Sidorejo | 1. Pertigaan SKB (Jl. Cemara) 2. Pertigaan Sidorejo-Sikayu (gilimiring) |
| | | 7. Lowa | 1. Dusun II/Pintu masuk Rt 09 2. Pintu masuk jalan gili miring Indomaret Dusun I |
| | | 8. Ambokulon | 1. Pintu masuk Gg. 04 2. Pintu masuk Gg. 03 |
| | | 9. Gandu | 1. Depan rumah Bpk. Kimo (Rt 03/Rw. 05) 2. Pertigaan Rt. 01/04 dan 01/05 depan toko Rasito |

| NO. | KECAMATAN | DESA/ KELURAHAN | LOKASI PEMASANGAN |
|-----|-----------|--------------------|---|
| | | 10. Gedeg | 1. Pertigaan selatan masjid Rt 04/RW 01 2. Pertigaan Pintu Masuk perbatasan dengan Desa Sidorejo |
| | | 11. Gintung | 1. Pertigaan Gor. Anngi Jaya utara SDN 01 Gintung 2. Pertigaan seb. Masjid At Taqwa |
| | | 12. Sarwodadi | 1. Simpanglima/depan Kadus III 2. Perempatan Kaso Wetan |
| | | 13. Susukan | 1. Gapura Selamat datang Desa Susukan 2. Perempatan Pintu air Desa susukan |
| | | 14. Klegen | 1. Pertigaan utara batas Desa Klegen Susukan 2. Penempatan Dusun III Rt. 06 |
| | | 15. Wonokromo | 1. Sebelah utara batas desa Wonokromo 2. Depan Rumah Kadus II sidik taurus |
| | | 16. Kebojongan | 1. Pertigaan SDN 01 kebojongan 2. Pertigaan arah balai desa Kebojongan |
| | | 17. Kandang | 1. Prapatan SDN 02 kandang 2. Pasar tambeng |
| | | 18. Kauman | 1. Gg. Mawar 01 kauman 2. Gg. Mawar 03 kauman |
| 13 | ULUJAMI | 1. Rowosari | 1. Perempatan Desa Rowosari 2. Pasar Ulujami |
| | | 2. Samong | 1. Pertigaan Desa Samong 2. Dan doreng |
| | | 3. Tasikrejo | 1. Sebelah Barat Balai Desa Tasikrejo 2. Sebelah selatan Balai Desa |
| | | 4. Kaliprau | 1. Perempatan Desa Kaliprau 2. Pertigaan Kaliprau sebelah timur |
| | | 5. Kertosari | 1. Perempatan Desa Kertosari 2. Pertigaan Desa Kertosari |
| | | 6. Pamutih | 1. Pertigaan Desa Pamutih depan SDN 1 2. Pertigaan Masjid Al-Amin |
| | | 7. Padek | 1. Pertigaan Desa Pamutih menuju Padek 2. Pertigaan Desa Padek menuju Pamutih |
| | | 8. Blendung | 1. Perempatan Desa Blendung 2. Pintu masuk Pantai Blendung |
| | | 9. Ketapang | 1. Perempatan Desa Ketapan sebelah selatan masjid 2. Depan TPI/kongsi |
| | | 10. Limbangan | 1. Pertigaan Depan Balai Desa Limbangan 2. Pertigaan Desa Limbangan |
| | | 11. Mojo | 1. Pertigaan Desa Mojo 2. Pertigaan Perumnas Mojo / kongsi |
| | | 12. Pesantren | 1. Pertigaan Desa Pesantren 2. Pertigaan Masjid Darusalam (kauman) |
| | | 13. Pagergunung | 1. Perempatan Desa Pagergunung 2. Pintu air sebelah Selatan Desa Pagergunung |
| | | 14. Bumirejo | 1. Pasar Bumirejo 2. Perempatan Balai Desa ke barat |

| NO. | KECAMATAN | DESA/ KELURAHAN | LOKASI PEMASANGAN |
|-----|-------------|--------------------|--|
| | | 15. Wiyorowetan | 1. Perempatan Wiyorowetan 2. Pertigaan Desa Wiyorowetan/perbatasan dengan wiyorowetan dengan Ds. Rowosari |
| | | 16. Ambowetan | 1. Pertigaan BMT Ambowetan 2. Pertigaan jalan Desa Ambowetan |
| | | 17. Botekan | 1. Pertigaan Balai Desa Botekan 2. Pintu masuk dari Sidorejo menuju Botekan |
| | | 18. Sukorejo | 1. Pintu masuk dari Tumbal ke Sukorejo 2. Pertigaan atau perbatasan Desa Sukorejo sebelah utara (tumpuk) |
| 14. | WARUNGPRING | 1. Warungpring | 1. Jln. Perempatan Warungpring 2. Gerbang masuk Karangtengah |
| | | 2. Pakembaran | 1. Perbatasan Pakembaran - Gombang 2. Pertigaan RT.08/RW 01 |
| | | 3. Datar | 1. Dusun Krajan RT 01/RW 01 2. Dusun Karang Poskampling RT 06 |
| | | 4. Cibuyur | 1. Pertigaan Gili Tugel 2. Dusun Kajan Pule RT 10/ RW 01 |
| | | 5. Karangdawa | 1. Dusun Krajan RT 01/ RW 01 2. Dusun Karanganyar RT 03/RW 02 |
| | | 6. Mereng | 1. Pertigaan Bengkeng RT 01/RW 01 2. Dusun Pagemboran RT 18 / RW 05 |




IV. Tempat yang dilarang untuk pemasangan Alat Peraga (Daerah Steril) :

1. Sepanjang Jl. Ahmad Yani ke arah utara sampai dengan traffic light;
2. Sepanjang Jl. Kyai Makmur;
3. Sepanjang Jl. Muchtar;
4. Sepanjang Jl. Sudirman dari pertigaan Beji sampai dengan Alun-alun kota Pemalang;
5. Seputar Alun-alun kota Pemalang;
6. Halaman / pagar / Lingkungan kantor pemerintah baik sipil maupun TNI/ POLRI serta termasuk sekolahan;
7. Halaman/ pagar / Lingkungan tempat-tempat ibadah seperti Masjid / Mushola / Langgar , Gereja dan lain sebagainya;
8. Tiang listrik;
9. Tiang telepon;
10. Sepanjang pembatas jalan (Boulevard);
11. Rambu-rambu lalu lintas;
12. Kawasan sekitar arus listrik tegangan rendah maupun tinggi.

BUPATI PEMALANG,



JUNAEDI

| | | | |
|---------|---|---|---|
| Paraf | Kasi | Kakan | Sekda |
| hirarki |  |  |  |